



Routebeschrijving naar Centrum Qi-Amersfoort



Kracht door balans
gevestigd in:

Centrum Qi-Amersfoort
Amsterdamseweg 43 A
3812 RP Amersfoort

Tel: 0645330846

Weg naar parkeerterrein Qi-Amersfoort (nr. 43 A). De parkeerplaats is te bereiken door vanuit het parkeerterrein van de sportschool (= nr. 43) links van de sportschool de zijweg in te rijden (zie pijl op de foto).

Komt u met de auto?

Vanaf de A1

Neem afslag 12 Bunschoten. Volg de borden richting Amersfoort/dierentuin (= N199) Blijf rechtdoor rijden over de rotondes en over de brug tot de stoplichten (met aan de rechterhand de Praxis). Sla linksaf en volg de Amsterdamseweg richting centrum. Sla linksaf bij de Gamma (=Industrieweg) , neem de eerste straat links en draai direct links de ventweg op richting Gamma. Vervolg de ventweg ca. 250 meter tot nummer 43 A.

Vanaf de A28 uit noordelijke richting

Neem afrit 8 Amersfoort-Hoevelaken. Ga linksaf bij de stoplichten de Hogeweg op. Volg Amersfoort-Centrum (links aanhouden) tot op de stadsring. Blijf de stadsring volgen tot onder het treinviaduct. Rij door tot u aan de rechterhand de Gamma ziet. Neem ter hoogte van de Gamma de ventweg en vervolg deze tot nummer 43 A.

Vanaf de A28 uit zuidelijke richting en vanaf de A12

Vanaf de A12: neem afrit 21 Maarn en volg deze richting Amersfoort (= N227) tot aan de A28. Volg dan onderstaande beschrijving.

Vanaf de A28: neem afrit 5 (Maarn N227). Volg de weg richting Amersfoort-Centrum (= Leusderweg). Volg de Leusderweg tot aan de stadsring. Ga daar bij de stoplichten links. Vervolg de stadsring tot onder het treinviaduct. Rij door (= Amsterdamseweg) tot u aan de rechterhand de Gamma ziet. Neem ter hoogte van de Gamma de ventweg en vervolg deze tot nummer 43 A.

Komt u met het openbaar vervoer?

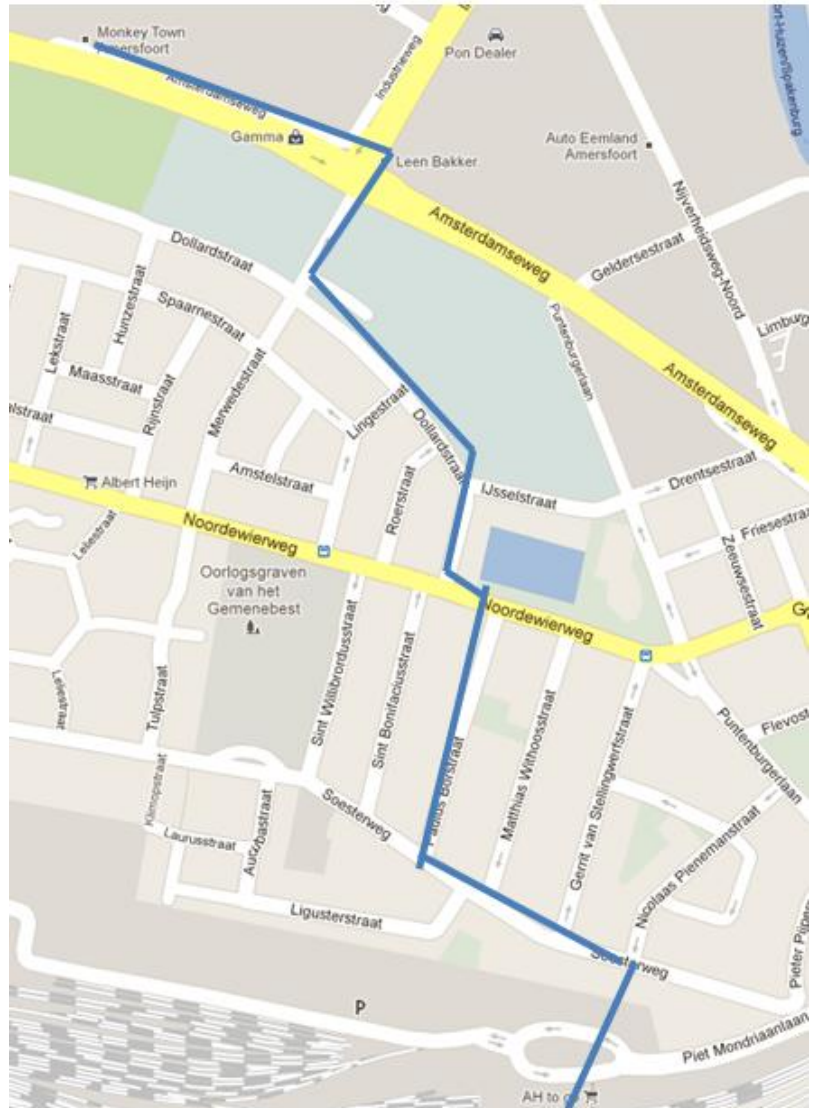
Looproute vanaf centraal station Amersfoort (ca. 20 minuten)

U neemt de achteruitgang (= Piet Mondriaan plein) en loopt rechtdoor een klein straatje/fietspad in (=Hendrik Jan Wolter pad).

Aan het einde van het straatje linksaf de Soesterweg in lopen. Neem de 3de zijstraat rechts (= Paulus Borstraat) en loop deze uit tot een grote straat (= Noordewierweg).

Steek deze weg over, ga links en direct rechts de Dollardstraat in. Deze straat met de bocht naar links blijven volgen tot de kruising met de Merwedestraat. Daar rechtsaf het fietspad volgen tot de stoplichten bij de grote weg (= Amsterdamseweg).

Deze weg oversteken en vervolgens naar links langs de Gamma doorlopen tot het gebouw van de fysiotherapie aan de rechterhand. Loop vanaf dat parkeerterrein links van het gebouw de zijweg door (zie pijl op de foto vorige blz).





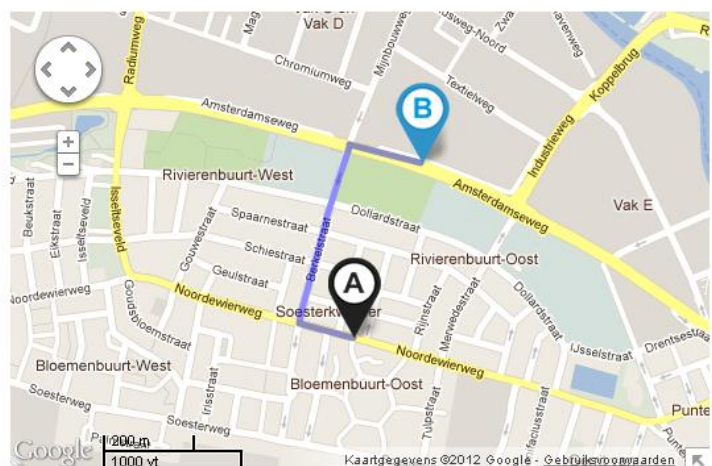
Met de bus vanaf centraal station Amersfoort

Stadsbus 1 richting Soesterkwartier.

Stap op de Noordewierweg uit bij halte Emmauskerk.

Vervolg de weg via de looproute, zie kaartje hiernaast.

 Bushalte Emmauskerk → Amsterdamseweg 43  Printen



Legenda  Startpunt  Bestemming